

ΣΕΙΡΑ ΒΥΖΑΝΤΙΝΩΝ ΜΕΛΕΤΩΝ

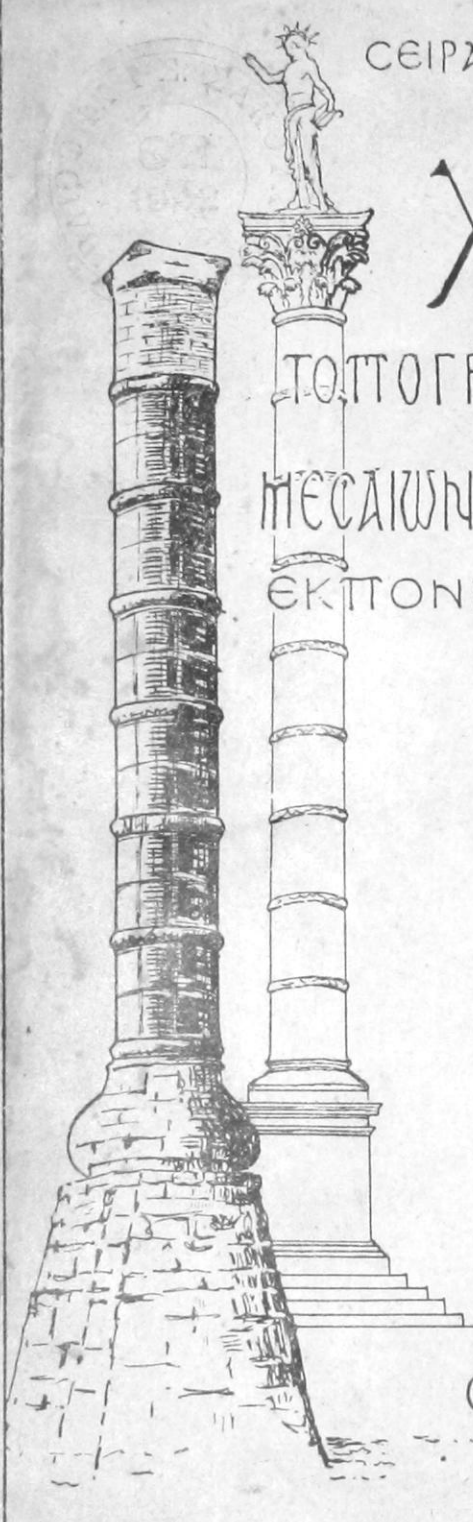
ΧΑΡΤΗΣ

ΤΟΠΟΓΡΑΦΙΚΟΣ & ΑΡΧΑΙΟΛΟΓΙΚΟΣ
ΤΗΣ
ΜΕΣΑΙΩΝΙΚΗΣ ΚΩΝΣΤΑΝΤΙΝΟΥΠΟΛΕΩΣ
ΕΚΠΟΝΗΘΕΙΣ & ΚΑΤΑΡΤΙΣΘΕΙΣ

ΥΠΟ
ΜΙΣΗ



ΣΤΑΜΠΟΥΛ - ΑΘΕΝΕ



ΒΥΖΑΝΤΙΟΝ

ΧΑΡΤΗΣ ΤΟΥ

ΕΚΠΟΝ



ΚΟΣΜΙΔΙΟΝ

ΠΤΙΚΡΙΔΙΟΝ Χάσιοι

ΠΟΡΤΑ ΤΩΝ ΒΛΑΧΕΡΝΩΝ

ΠΥΛΗ ΤΗΣ ΓΥΡΟΛΙΜΝΗΣ

ΠΥΛΗ ΚΑΡΣΙΟΥ

ΠΥΡΓΟΣ ΤΗΣ ΦΡΑΝΔΖΗΣ

ΠΥΛΙΣ ΠΟΡΦΥΡΟΡΕΝΝΗΤΩΝ

ΧΑΡΣΙΟΥ ΠΟΡΤΑ

ΠΟΡΤΑ ΑΔΡΙΑΝΟΥ ΠΟΛΕΩΣ

ΠΟΡΤΑ ΤΟΥ ΠΕΜΠΤΟΥ

ΠΟΡΤΑ ΤΟΥ ΑΓΙΟΥ ΡΩΜΑΝΟΥ

ΠΟΡΤΑ ΠΟΥΛΙΑΝΔΡΙΟΥ

ΠΥΛΗ ΤΟΥ ΡΟΥΣΙΟΥ

ΠΟΡΤΑ ΑΙΜΕΝΑΡΩΝ

ΠΟΡΤΑ ΑΠΟΒΑΡΑ ΤΟ ΕΝ ΒΛΑΧΕΡΝΑΙΣ

ΠΟΡΤΑ ΑΙΜΕΝΑΡΩΝ

ΠΟΡΤΑ ΑΠΟΒΑΡΑ ΤΟ ΕΝ ΒΛΑΧΕΡΝΑΙΣ

ΠΟΡΤΑ ΑΙΜΕΝΑΡΩΝ

ΠΟΡΤΑ ΑΠΟΒΑΡΑ ΤΟ ΕΝ ΒΛΑΧΕΡΝΑΙΣ

ΠΟΡΤΑ ΑΙΜΕΝΑΡΩΝ

ΠΟΡΤΑ ΑΠΟΒΑΡΑ ΤΟ ΕΝ ΒΛΑΧΕΡΝΑΙΣ

ΠΟΡΤΑ ΑΙΜΕΝΑΡΩΝ

ΠΟΡΤΑ ΑΠΟΒΑΡΑ ΤΟ ΕΝ ΒΛΑΧΕΡΝΑΙΣ

ΠΟΡΤΑ ΑΙΜΕΝΑΡΩΝ

ΠΟΡΤΑ ΑΠΟΒΑΡΑ ΤΟ ΕΝ ΒΛΑΧΕΡΝΑΙΣ

ΠΟΡΤΑ ΑΙΜΕΝΑΡΩΝ

ΠΟΡΤΑ ΑΠΟΒΑΡΑ ΤΟ ΕΝ ΒΛΑΧΕΡΝΑΙΣ

ΠΟΡΤΑ ΑΙΜΕΝΑΡΩΝ

ΠΟΡΤΑ ΑΠΟΒΑΡΑ ΤΟ ΕΝ ΒΛΑΧΕΡΝΑΙΣ

ΠΟΡΤΑ ΑΙΜΕΝΑΡΩΝ

ΠΟΡΤΑ ΑΠΟΒΑΡΑ ΤΟ ΕΝ ΒΛΑΧΕΡΝΑΙΣ

ΠΟΡΤΑ ΑΙΜΕΝΑΡΩΝ

ΠΟΡΤΑ ΑΠΟΒΑΡΑ ΤΟ ΕΝ ΒΛΑΧΕΡΝΑΙΣ

ΠΟΡΤΑ ΑΙΜΕΝΑΡΩΝ

ΠΟΡΤΑ ΑΠΟΒΑΡΑ ΤΟ ΕΝ ΒΛΑΧΕΡΝΑΙΣ

ΠΟΡΤΑ ΑΙΜΕΝΑΡΩΝ

ΠΟΡΤΑ ΑΠΟΒΑΡΑ ΤΟ ΕΝ ΒΛΑΧΕΡΝΑΙΣ

ΠΟΡΤΑ ΑΙΜΕΝΑΡΩΝ

ΠΟΡΤΑ ΑΠΟΒΑΡΑ ΤΟ ΕΝ ΒΛΑΧΕΡΝΑΙΣ

ΠΟΡΤΑ ΑΙΜΕΝΑΡΩΝ

ΠΟΡΤΑ ΑΠΟΒΑΡΑ ΤΟ ΕΝ ΒΛΑΧΕΡΝΑΙΣ

ΠΟΡΤΑ ΑΙΜΕΝΑΡΩΝ

ΠΟΡΤΑ ΑΠΟΒΑΡΑ ΤΟ ΕΝ ΒΛΑΧΕΡΝΑΙΣ

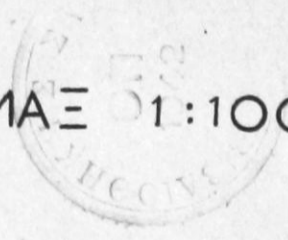
ΚΩΝΣΤΑΝΤΙΝΟΥΠΟΛΙΣ

ΤΟΠΟΓΡΑΦΙΚΟΣ - ΑΡΧΑΙΟΛΟΓΙΚΟΣ

ΕΚΠΟΝΗΘΕΙΣ ΚΑΙ ΚΑΤΑΡΤΙΣΘΕΙΣ

ΥΠΟ
ΜΙΣΗΝ

ΚΛΙΜΑΞ 1:10000



ΔΙΑΣΑΦΗΣΕΙΣ

- Όρια περιοχής της πόλεως επί Βύζαντος.
- - - - - " " " " " Σεπτιμίου Σεβήρου.
- - - - - " " " " " Κωνσταντίνου του Μεγάλου.
- ▨ Πάλαι εκτάσεις της θαλάσσης μετατραπείσαι σὺν τῶ χρόνῳ εἰς Ξηράν.
- ▬ Θεοδοσιακόν Τείχος.
- ∴ Ἐρείπια.
- ++ Νεκροταφεία.
- Ἁγιάσματα.
- ~ Ὑψομετρικαὶ καμπύλαι.
- Σιδηροδρομικὴ Γραμμὴ.
- Γεωγραφικὰ Ὑψη.

ΧΡΗΣΙΜΟΠΟΙΗΘΕΙΣΑΙ ΒΡΑΧΥΓΡΑΦΙΑΙ

- N - Ναός.
- Μ - Μονή.
- P - Ρεγεῶνες.
- Λ - Λόφοι.
- δζ - Δζαμί.
- μσ - Μεσοδζητι.
- τκ - Τεκές.

Τὰ γεωγραφικὰ ὕψη ἀπὸ τῆς ἐπιφανείας τῆς θαλάσσης εἶναι εἰς Μέτρα.







Π Ο Ν Τ Ι Σ



ΧΑΡΤΗΣ

I

ΦΕΒΡΟΥΑΡΙΟΣ 1936





CITROHONVATE